

Kilpailuohjeet

SM-SPRINTTIVIESTI 17.5.2026 Oulu/Raksila

Säännöt

Kilpailussa noudatetaan SSL:n lajisääntöjä, SM-kilpailuista vuodelle 2026 annettuja erillisiä ohjeita sekä järjestäjien antamia ohjeita.

Järjestäjä Suunnistuskerho Pohjantähti, Oulu ry

Päätoimihenkilöt

Kilpailunjohtaja: Vesa Halonen, 040 805 2049, vesahal@gmail.com

Varajohtaja: Olli Liinamaa

Ratamestari: Timo Karppinen

Tulospalveluvastaava: Kaj Fredriksson

Turvallisuusvastaava: Jussi-Pekka Anttila

Kilpailunvalvoja (TA): Johan Uusimäki (SSL)

Ratavalvoja: Keijo Parkkinen (YlikNM)

Maalituomari: Petteri Heino

Tiedottaja/lehdistö: Topi Hanhela, 040 518 0792, topi.hanhela@gmail.com

Tuomarineuvosto

Antti Härkönen, PudU, pj.

Sanna Soudunsaari, PosPy

Harri Posti, KoskRi

Muutosloki

14.5.2026: Vaihdon toiminta osiota päivitetty karttojen palautus tiedolla.

14.5.2026: Lisätty karanteenin sijainti.

15.5.2026: Vaihdettu sulkupylvään malli pyöreästä litteäksi.

16.5.2026: Lisätty EmiTag nouto aika veteraanisarjoille klo 12.45 mennessä.

Saapuminen ja pysäköinti

Saapuminen kutsussa mainituilla ohjeilla ja kisasivuilla löytyvillä kartoilla auto- ja jalankulkureiteistä. Pysäköinti aukeaa klo 8.00.

Maasto

Maasto koostuu kerrostaloalueista sekä niiden väliin jäävistä puistoalueista ja hyvöpohjaisista puistometsiköistä. Maasto on nopeakulkuista vähäisillä korkeuseroilla.

Harjoituskielto

Harjoituskielto on [SSL:n karttarekisterissä](#) sekä kisasivuilla. Lajisääntöjen kohdan 18.132 mukainen täysi kilpailu- ja harjoittelukielto on voimassa lauantaista 2.5. alkaen. Tämän jälkeen kaikki alueella liikkuminen on kiellettyä seuraavin poikkeuksin:

Moottoritien ja Kainuuntien käyttäminen on sallittua. Niissä kohdissa, missä kieltoalue rajoittuu tiehen, katsotaan kieltoalueen puoleisen jalkakäytävän olevan osa kieltoaluetta.

Autolla tai julkisella kulkuvälineellä kulkeminen ja vastakkaisen puolen jalkakäytävällä liikkuminen on sallittua. Saapuminen kilpailupaikalle ja liikkuminen kilpailupäivänä 17.5. on sallittua järjestäjän erikseen antamien ohjeiden mukaisesti.

Kilpailu- ja harjoittelukiello koskee niin urheilijoita kuin heidän tukihenkilöitään. Kielto on voimassa sunnuntaina 17.5 olevan SM-sprinttiviesti kilpailun päättymiseen asti. Mikäli liikkuminen alueella on välttämätöntä työn, asumisen tai opiskelun takia, ota yhteys kilpailunjohtajaan. Olkaa tarkkana kilpailupäivänä liikkuessanne! Sääntörikkomus johtaa hylkäykseen.












Kartta

Kartan on tehnyt Petri Karjalainen ja se on kauttaaltaan päivitetty huhtikuun 2026 aikana. Kartta on ISSprOM 2019-2 kuvausohjeen uusimman version mukainen, ja esimerkiksi sisältää muutamassa kohdassa uutta *533 Area with obstacles* -merkkiä. Kilpailukartat on tulostettu 5/2026. Mittakaava on kaikissa SM-kilpailun sarjoissa ja vaiheissa 1:4000. Kaikki kartat ovat kooltaan A4 ja muovisuojuksessa. Käyräväli on 2 metriä.

Kielletyt alueet

SPRINTTISUUNNISTUS

Kielletyt kohteet kartalla

-  Ylipääsemätön jyrkäne
-  Ylipääsemätön vesialue
-  Ylipääsemätön suo
-  Läpipääsemätön kasvillisuus, pensasaita
-  Sillan tai tunnelin sisäänkäynti (Karttamerkin voi vain alittaa)
-  Ylipääsemätön / läpipääsemätön muuri tai seinä
-  Ylipääsemätön / läpipääsemätön aita tai kaide
-  Kielletty alue (esim. pihamaa tai kukkapenkki)
-  Rakennus
-  Ylipääsemätön linjakohde (putkilinja)
-  Ylityskielto
-  Kielletty alue
-  Väliaikainen rakennelma tai suljettu alue



Sprinttisuunnistuksen normaalit kielletyt kohteet, ks. kuva. Joitain kiellettyjä kohteita on tarpeen mukaan vahvistettu maastossa punavalkoisella nauhalla. Violetilla vinorasterilla karttaan merkityt kielletyt alueet on rajattu maastoon punavalkoisella muovinauhalla vähintään niissä kohdissa, joissa alueen reunaviiva on yhtenäinen. Kiellettyjä alueita ja sprinttisuunnistuksen kiellettyjä kohteita valvotaan ja rike johtaa kilpailijan hylkäämiseen. Huomaa myös uudistetut ohjeet sprintin kiellettyjen kohteiden rikkomuksista. <https://www.suunnistusliitto.fi/kilpailu/saannot-ja-ohjeet/hylkaaminen-sprintin-kiellettyjen-kohteiden-rikkomuksista/>

Kielletyt kohteet / teiden ylityspaikat

Vilkkaimmin liikennöidyt autotiet on merkitty kilpailukartoissa kielletyksi alueeksi. Jalkakäytävän käyttö on sallittu.

Kilpailussa on muutamassa kohdassa valvottu tienylitys. Sallittu ylityspaikka on merkitty maastoon litteällä sulkutolpalla, kts kuva alla. Kilpailijan tulee ylityspaikan molemmissa

päissä kulkea näiden tolppien välistä. Ylityspaikkoja valvotaan, ja oikaiseminen johtaa hylkäykseen. Tarkemmat esimerkit kielletyistä kohteista löytyy kisasivuilta erillisessä liitteessä "Kielletyt kohteet ja karttamerkinnyt".



Keinotekoiset aidat

Maastossa on joitakin ns. ratateknisiä aitoja. Niiden osalta pätee seuraavat säännöt:

- Paksulla violetilla viivalla karttaan merkityt aidat on merkitty maastoon punavalkoisella muovinauhalla. Näitä on kartassa korostettu kielletyn alueen rasterilla mikäli mahdollista.

Rastinmääritteet

Rastinmääritteet on painettu kaikilla radoilla karttaan.

Leimausjärjestelmä

EmiTag-leimaus.

EmiTagit

Järjestäjä on varannut kaikille yhden emiTagin, jota tulee käyttää. Kortin käyttämättä jättäminen johtaa hylkäykseen. Kortin saa infosta. H/D16-H/D21 sarjojen tulee hakea se ennen klo 9.50 ja H/D40-H/D60 sarjojen ennen klo 12.45. Mikäli kilpailija käyttää omaa emiTagia varmistukseen, on se laitettava samaan käteen niin, että lähemmäksi sormia tulee järjestäjän antama emiTag.

EmiTagin toimivuuden voi testata infon lähellä olevalla leimasimella. Samalla näet, miten se ilmoittaa onnistuneesta leimauksesta vilkkumisella. Nollaus suoritetaan lähtöpaikalla. EmiTag korttia ei lueta eikä nollata viestiosuukien välissä. Kortti luetaan ja leimat tarkistetaan kilpailijan oman toisen osuuden jälkeen.

Palauttamatta jääneestä emiTagista veloitetaan 110 €. Infosta on mahdollisuus vuokrata EmiTag hintaan 5€.

Leimaus emiTagilla

Juokse rastin ohitse ja vie samalla emiTag leimasinyksikön päälle (alle 30 cm etäisyydelle). EmiTagin käyttäminen leimasimen sivuitse ei välttämättä tuota onnistunutta leimausta. Myös

hyvin nopealla käden liikkeellä leimaus ei välttämättä onnistu. Muista tarkistaa, että emiTagin LED vilkkuu leimauksen jälkeen (5 sekuntia). H/D21 ja H/D20 sarjojen ison osanottajamäärän takia ratojen alkupään rasteilla on useampi leimausyksikkö (TFTP). Muilla rasteilla on yksi leimausyksikkö. Älä kosketa emiTagilla leimausyksikköä. Lisää ohjeita emiTagin käytöstä on Emitin sivulla (englanniksi).

Rastit

Rasteilla on rastilippu ja emiTag -leimasin. Osalla rasteista voi olla kaksi leimasinta ruuhkan välttämiseksi ja molemmat leimasimet antavat saman leimauksen.

Sarjat ja matkat

Joukkueeseen kuuluu kaksi henkilöä, joista 2. ja 4. osuuden juoksijan tulee olla nainen. Sarjat, matkat ja rastien määrät ilmoitetaan [erillisessä taulukossa kilpailusivulla](#).

Kilpailunumerot

Kilpailija vastaa itse oman kilpailunumeronsa ottamisesta ja kiinnittämisestä. Numerot löytyy infosta. Joukkueen ensimmäinen juoksija käyttää valkopohjaista numeroa ja toinen keltapohjaista numeroa. Omat hakaneulat. Kilpailunumeroa ei saa taittaa.

Karanteeni

Sarjoilla H/D20 ja H/D21 on karanteeni, joka sijaitsee läheisessä Ouluhallissa. Matkaa 200m. Karanteeni sulkeutuu klo 10.00.

Yleistä karanteenista

Karanteenissa ei ole luvallista pitää mukana puhelinta tai muita kommunikointiin käytettäviä laitteita (esim. tabletit), edes suljettuna. Mitään alueen karttoja ei saa olla mukana lähtökynnyksellä, mukaan lukien edellisten vaiheiden kartat. Valmentajia ja huoltajia ei päästetä karanteeniin. Karanteeniin ei pääse sen sulkemisajankohdan jälkeen ja sieltä voi poistua vain lähtöön. Sulkemisesta myöhästyneet suljetaan kilpailusta. Karanteenin vieressä on kuntorata missä voi lämmitellä.

Varustekuljetus

Karanteenista ei ole varustekuljetusta. Kilpailija voi ottaa varusteensa mukaan lähtöpaikalle pesäpallostadionille, jossa ne ovat käytettävissä toista suoritusta odottaessa. Varusteet voi hakea lähtöalueelta kilpailun jälkeen.

Lähtö

Lähdön toiminta

Kilpailijat ohjataan lähtökarsinaan merkityille paikoille. Kartat jaetaan kilpailijoille 1min ennen starttia. Kartta on rullalla ja sen saa avata vasta startin tapahduttua.

Lähdöstä on yhtenäinen viitoitus K-pisteelle.

Vaihdon toiminta

Matkaan lähtevä kilpailija saa ottaa rullatun kartan ennen omaa vaihtoa. Kartat ovat numeroidussa karttatelineessä. Vaihtoon tuleva kilpailija jättää karttansa toimitsijoille

maaliviivan jälkeen. Vaihto tapahtuu koskettamalla toista viestinviejää vaihtopuomin yli. Pois kerätyt kartat palautetaan infon lähellä klo 13.00, viimeisten sarjojen startattua.

Hajonta

Kaikilla osuuksilla on hajonta.

Ratatiedon merkintä kilpailukartoissa

Kilpailija vastaa oikean kartan ottamisesta lähtöpaikalla. Kilpailija pystyy tarkastamaan sarjatunnuksen ennen lähtöhetkeä.

KILPAILUN AIKATAULU

KILPAILUN VAIHE	LÄHTÖAIKA	KARANTEENI SULKEUTUU
H/D16	10.00	EI KÄYTÖSSÄ
H/D20	11.00	10:00
H/D21	12.00	10:00
H/D40	13:00	EI KÄYTÖSSÄ
H/D50	13.00	EI KÄYTÖSSÄ
H/D60	13.00	EI KÄYTÖSSÄ

Maali

Maastohylkäykset

Kilpailija ohjataan itkumuurille mikäli maastovalvonta on havainnut kilpailijan kulkeneen kielletyllä alueella tai ylittäneen kielletyn kohteen. Mikäli mahdollinen rikkomus tapahtuu aivan radan lopussa ja tieto ei ehdi itkumuurille ennen leimojen tarkistusta, kilpailija voidaan pyytää takaisin itkumuurille.

Ohjeet keskeyttäneille

Keskeyttäneet ilmoittautuvat maalissa.

Verryttelyalueet

Karanteenissa verryttely on mahdollista Ouluhallin eteläpuolen kuntoradalla. Verryttely mahdollisuus on myös lähtöpaikan vieressä, kun kilpailijat on siirretty lähtöalueelle 10min ennen starttia.

Toiminta rikkomustapauksessa

Mahdolliset rikkomusilmoitukset tulee tehdä mielellään välittömästi maaliin saapumisen jälkeen. Mahdolliset vastalauseet tulee tehdä 30 minuutin sisällä maalin sulkeutumisesta.

Rikkomusilmoitus ja vastalause tulee tehdä kirjallisena itkumuurilta ja infosta saatavalla lomakkeella ja toimittaa itkumuurille määrääjassa.

Tarkemmat ohjeet löytyvät suunnistuksen lajisääntöjen osiosta 6. Käytössä on maastovalvonta.

Kilpailukeskus

Kilpailukeskus sijaitsee Oulun pesäpallostadionilla, Ouluhallintie 20, Oulu. Kilpailijoille ei ole tarjolla sisätilaa. Kilpailukeskukseen tulee saapua järjestäjien saapumisohjeen mukaisesti.

Kilpailukeskuksessa on info, wc:t, ensiapupiste, suunnistustarvikekauppoja ja kahvila, jossa on myynnissä kahvia, sämpylää, pullaa ja makkaraa. Ruokailumahdollisuus on viereisessä Ouluhallissa. Ruokalista löytyy kisasivuilta. Seurateltoille ei ole pystytysmahdollisuutta.

Pesäpallostadionilla on yksi pukuhuone miehille ja yksi naisille, joissa on pesumahdollisuus.

Muksula

Muksula sijaitsee pesäpallostadionin katsomon alla pukuhuoneessa.

Palkinnot

Nuorten ja pääsarjan osalta palkinnot jaetaan pääsarjan tulosten valmistuttua. Ikäsarjojen palkinnot jaetaan kun ikäsarjojen tulokset on valmiit. Palkittavien määrä ilmoitetaan Infon seinällä ja kisasivuilla.

GPS seuranta

Kilpailussa on sarjoissa H/D16, H/D20 ja H/D21 GPS-seuranta. Joukkueen molemmilla kilpailijoilla on oma seurantalaite. GPS-seurantaan valitut joukkueet on listattu ja lista löytyy kisasivuilta ja infon taululta. GPS-laitteen saa infosta ennen klo 9.50 ja se tulee pukea kilpailupaidan alle. GPS-laitteen käyttämättä jättäminen johtaa hylkäykseen.

Jalkineet

Suositus on lähtökohtaisesti lenkkari, mutta sadekelillä kannattaa harkita vahvemman pohjakuvion kenkää. Piikkarit ja nastarit on kielletty, ja niiden käyttö johtaa kilpailijan hylkäämiseen.

Valokuvaaminen ja videointi

Kilpailu videoidaan Kaleva Livessä. Katso kisasivuilta rekisteröitymisohjeet liven katsomiseen. Maastossa ja kilpailukeskuksessa on kuvaajia ja kuvauslaitteistoja, jotka tallentavat kilpailua ja kisatunnelmia. Kilpailun kuvia voidaan julkaista kilpailun verkkosivuilla ja muissa järjestävän seuran viestintäkanavissa.



SK POHJANTÄHTI
OULU