

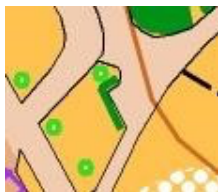
# SPRINTTISUUNNISTUS

## Kielletyt kohteet kartalla

-  Ylipääsemätön jyrkänne
-  Ylipääsemätön vesialue
-  Ylipääsemätön suo
-  Läpipääsemätön kasvillisuus, pensasaita
-  Sillan tai tunnelin sisäänkäynti  
(Karttamerkkin voi vain alittaa)
-  Ylipääsemätön / läpipääsemätön muuri tai seinä
-  Ylipääsemätön / läpipääsemätön aita tai kaide
-  Kielletty alue (esim. pihamaa tai kukkapenkki)
-  Rakennus
-  Ylipääsemätön linjakohde (putkilinja)
-  Ylityskielto
-  Kielletty alue
-  Väliaikainen rakennelma tai suljettu alue

## Exempel på markerade objekt

Opasserbar vegetation/häck, förstärkt med rödvit snitsel:



Förbjudet staket, förstärkt med rödvit snitsel:



Förbjudna murar snitslas om de är för låga. De kan ligga i en sluttning, så att orienteraren från ovasidan bara ser rödvit snitseln:



Förbjudna områden (s.k. tomtgrönt) kan vara en rabatt/plantering eller en gräsyta som bostadsbolaget har förbjudit. Förstärkt med rödvit snitsel:



Förbjudna områden markerade med lila snedrastrering och med heldragen lila kantlinje förstärks med rödvit snitsel



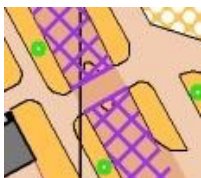
Ett förbjudet ställe kan också, på grund av platsbrist, löpriktingar eller motsvarande, vara markerat med en tjock lila linje. Då finns där också rödvit snitsel.



En väg (eller annan passage) kan vara avstängd (tjock lila linje och eventuell snedrastrering). Då ligger den rödvita snitseln på marken vid passagen.



Övergångsställen över förbjudna vägar är markerade med stolpar och med 3 m förbjudet område markerat med snitsel utåt från stolpen. Korsar vägen mellan stolparna.



Stolpe som används



Kanterna på förbjudna vägar är i huvudsak inte snitslade. På vissa enskilda ställen där det finns risk att löpare av misstag korsar vägen har rödvit snitsel ändå satts upp (exempel: snitsel bredvid underfarten på grund av kontrollens placering).



## Kartmarkeringar / Kartvändning

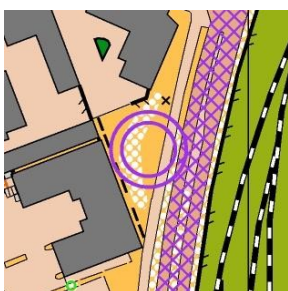
På den första delen orienterar man tills kontrollerna tar slut, därefter fortsätter banan på nästa karta.



Om kartvändning används syns kontrollnumret av tekniska skäl på vissa kartor också efter kartvändningen, men på andra kartor inte.



Mål: när kartvändning används finns målet avskilt på vissa kartor även på andra kartor än kartorna för den sista slingan.



Kartvändning i kontrolldefinitionerna (av tekniska skäl) syns K-punkten efter vändningen på vissa kartor, men inte på andra.

Banan kan bestå av högst tre kartor, det vill säga två kartvändningar. Då finns banans första del på framsidan och de två sista delarna på baksidan.

